

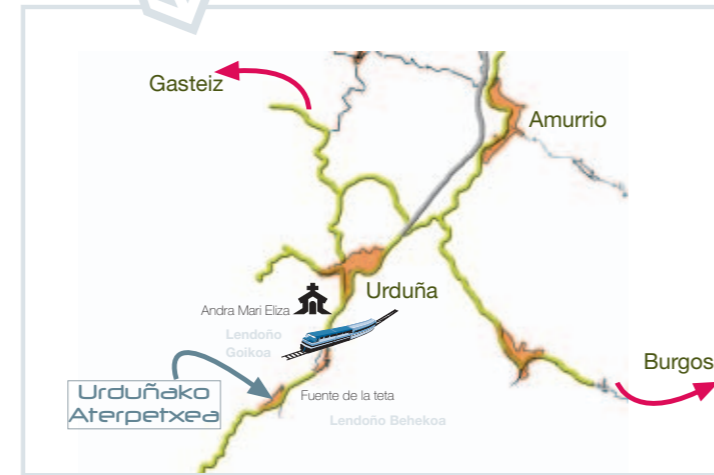






Ezarkinak << Instalaciones

Aterpetxea solairu iruko eraikina da, honako ezarkin hauek dituelarik:

- 55 pertsonarako edukiera dituen tamainuzko logelak.
- Komunak eta dutxak.
- Sukaldea.
- Jantokia.
- Erabilpen anitzetarako gelak.
- Berogailua.
- Polikiroldegi-zelaia eta zabuak.
- Kanpo-jolaserako leku estalia.

El albergue es un edificio de tres plantas que ofrece las siguientes instalaciones:

- Dormitorios con literas con capacidad para 55 plazas
- Servicios y duchas.
- Cocina.
- Comedor.
- Salas de usos múltiples.
- Calefacción.
- Instalaciones deportivas y columpios.
- Zona cubierta para juego en el exterior.



Harpidea Inscripción

Alameda de Rekalde, 30 - 1ª planta
48009 Bilbao
Tfno.: 94 406 35 22

Informazioa Información

Lendoñoko Errepidea, s/n
48460 Urduña
Tfno.: 945 38 39 23



Bizkaiko Foru Aldundia
Diputación Foral de Bizkaia



Urduñako Aterpetxea

Kultur Gunea Aula de Cultura



Bizkaiko Foru Aldundia
Diputación Foral de Bizkaia

>>> Kokapena Localización

Gazteentzako aterpetxe hau Txarlazo (927 m) mendiaren magalean dago, "Fuente de la Teta" deritzon olgetarako gunearen ondoan, hirigunetik 2km-ra, Lendoño auzora doan bidean. Autoz bertaraino joan gaitzke eta autobusez edo trenez Urduñaraino.

El albergue juvenil de Urduña, se encuentra situado en las faldas del monte Txarlazo (927m.), junto al área recreativa denominada "Fuente de la Teta" a 2kms. del casco urbano de la ciudad de Orduña, siguiendo la carretera que nos lleva al barrio de Lendoño. Se puede acceder hasta la instalación en coche y hasta Orduña en autobús público y en tren.

>>> Zer egin dezakegu? ¿Que podemos hacer?

Urduña hiriak garrantzi handiko eraikinak ditu. Adierazgarrienak: harresiak, udaletxea, Andra Mari eliza, Aduana, Jesuiten eliza eta ikastetxea, Mimenza eta Díaz Pimienta jauregiak, Santa Klara konbentua eta Antiguako Andra Mariaren santutegia.

Ikustekoak dira baita Nerbioi ibaiaren sorburua Santiago mendian, Delikako landak eta Gujuliko urjusiak ere.

Mendian zehar ere egin daitezke ibilaldiak, Sierra Salvadan, 1.000m inguruko altuera duten tontorretara, Tologorri (1.063m.), Txarlazo (927m.) eta Santiago mendia (945m).

Aterpetxean ibilbide ezberdinen argibidea aurkituko duzu.

La propia ciudad de Orduña posee un conjunto monumental importante, destacando las Murallas, el ayuntamiento, la parroquia de Santa María, la Aduana, la iglesia y colegio de los Padres Jesuitas, el convento de Santa Clara, los palacios de Mimenza y Díaz Pimienta y el santuario de Ntra. Sra. de la Antigua.

También podremos ver, el nacimiento del río Nervión en el monte Santiago, las campas de Délica y la cascada de Gujuli.

Excursiones montaÑeras por La Sierra Salvada con picos que rondan los 1.000m.; Tologorri (1066m.), Txarlazo (927m.) y monte Santiago (945m.).

En el mismo albergue tenemos información de distintas rutas que se pueden realizar.