

El Ojo de Atxulaur es una de las más espectaculares formaciones kársticas del macizo de Itxina, declarado Biotopo Protegido en 1995. Está situado al nordeste del macizo, a una altitud aproximada de 1.100 m.



Este arco de grandes dimensiones, que antiguamente formaba parte de una cueva actualmente desaparecida por efecto de la erosión, es considerado como la entrada principal al macizo de Itxina.



1 El itinerario comienza



frente al Hostal de Pagomakurre, donde un poste señalizador nos indica el sendero. Pasamos por un área de descanso rodeada de

hayas (el camino marcado con señales de pintura transcurre a la derecha del hayedo). Siguiendo estas marcas nos adentramos en un bosque de abetos, atravesando una alargada vaguada hasta llegar a una zona encharcada.

2 Para evitar

atravesar esta zona encharcada, lo mejor es rodearla por su parte derecha; para ello seguimos la senda que se adentra en el pinar. A 60-70 m.



cruzamos un arroyo, recuperando de nuevo el itinerario principal un poco más adelante.


3 Continuamos

ascendiendo ligeramente atravesando un pinar, hasta toparnos con un roquedo donde encontramos un antiguo camino de carros con el suelo empedrado.



4 Este camino

era utilizado antiguamente para el transporte de carbón vegetal producido a partir de madera de haya, como los ejemplares que podemos observar en este punto. El transporte se realizaba a lomos de caballos, mulos o carros de bueyes cuando el camino (como es el caso) lo permitía. Por otro lado, aún es posible encontrar en los montes de Gorbeia numerosas plataformas circulares donde se ubicaban las carboneras.



5 Ascendiendo



por el camino llegamos a unas campas donde atravesaremos un cercado y continuamos hasta toparnos con la salida del mismo. Desde aquí podemos observar en lo alto el Ojo de Atxulaur y, a

nuestras espaldas, el Valle de Arratia y los municipios de Orozko y Zeberio.

6 Si continuamos



ascendiendo, en una pequeña hondonada (tomamos como referencia un espino albar) nos encontraremos con un pequeño manantial semiescondido, utilizado como fuente por pastores y montañeros.

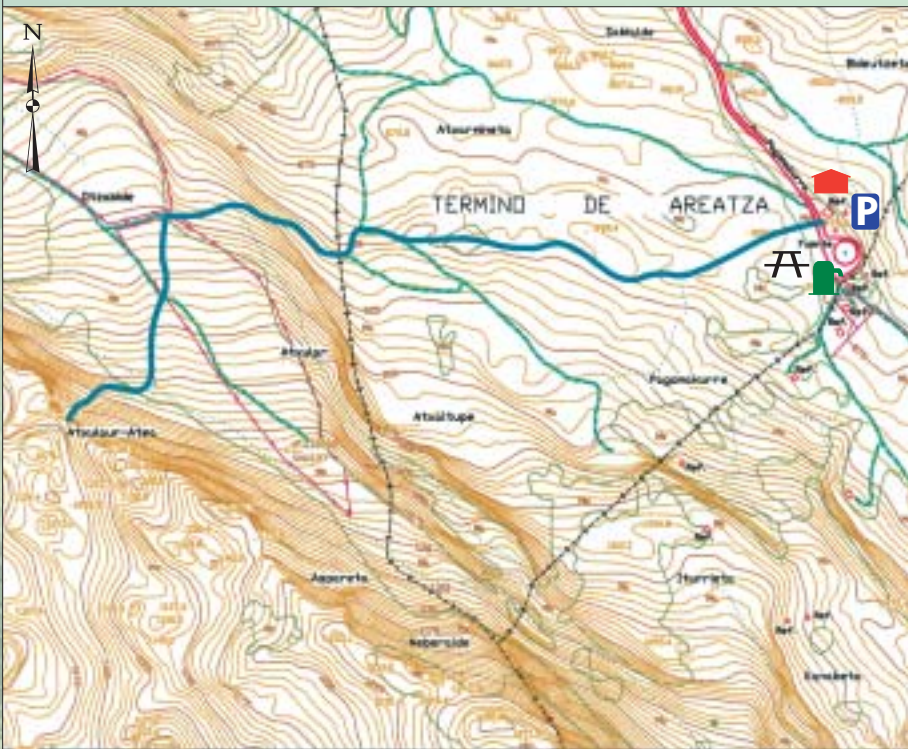
Sobre este manantial se ubica una pequeña plataforma alargada utilizada antiguamente por los pastores de la zona como lugar de encuentro, juegos y apuestas.

7 Desde este punto,



en vez de subir directamente hacia el Ojo, podemos encontrar hacia la izquierda una senda más tendida que partiendo del hayedo nos conduce (10 min.) hasta el mismo Ojo de Atxulaur.

MAPA ACCESO



FICHA TÉCNICA

acceso Frente a la iglesia de Areatza, junto al frontón, comienza una pista forestal en buen estado que nos conduce hasta el Hostal de Pagomakurre (900 m de altitud), donde comienza el itinerario.

inicio y terminación del recorrido

Hostal de Pagomakurre.

distancia 1,5 km (hasta el Ojo de Atxulaur)

dificultad

Media-alta (dependiendo de la climatología).

interés

Naturalístico, paisajístico y geológico.

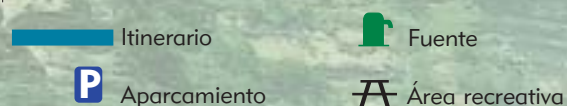
Es además punto de partida de varios recorridos por el Parque, incluyendo la ascensión a la Cruz o al macizo de Itxina.

consejos

- Estamos en un Parque Natural; la conservación de fauna, flora y por supuesto, del entorno, es fundamental.
- Utiliza los contenedores y papeleras.
- Es interesante llevar una guía de campo; te descubre muchos secretos.
- Utiliza ropa y calzado adecuado para el monte (hay varias zonas encharcadas). La climatología cambia rápidamente a esta altitud.



Ojo de Atxulaur



Parquetxea
Gorbeia Parke Naturaleko
Interpretazio Zentroa
Gudarien Plaza, 1 - 48143 Areatza

TELÉFONO
94 673 92 79



Bizkaiko Foru
Aldundia
Nekazaritza Saria

Diputación Foral
de Bizkaia
Departamento de Agricultura